






## Malonne – Sentiers oubliés – balade numéro 3 – Roadbook

### Sentiers oubliés : balade n°3 Malonne par monts et par vaux






Départ et retour : parking HENALLUX St Mutien-Marie

Cette promenade vous offre une découverte sportive et bucolique du village encaissé de Malonne.







Longueur : 9 km. Dénivelé positif : 265 mètres.

<p>En sortant du parking, passez devant la fontaine, longuez le mur de la chapelle St Mutien-Marie puis montez le petit chemin sur votre droite avant le presbytère</p> <p>Vous arrivez à une bifurcation en « Y » Prenez à gauche tout en montant</p>	
<p>Au bout du chemin qui devient une rue, montez la rue du Clinchamps puis à 300m directement à gauche » ruelle Messieurs » Petit chemin étroit qui va vous faire remonter sur le plateau du Clinchamps</p>	
<p>Continuez ce sentier jusqu'à la route tarmaquée . Ne pas monter le chemin empierré sur la droite</p> <p>Prenez à gauche</p>	
<p>Passez devant la chapelle « Lessire » du nom de son bienfaiteur et descendez la rue.</p> <p>Au bas de cette rue, tournez à droite jusqu'à l'orée du bois de la Vecquée.</p>	
<p>Prenez le sentier à votre gauche en face du n° 111. Entrez dans le bois. Passez la barrière</p> <p>Empruntez le sentier en ligne droite en laissant les petits sentiers à gauche et à droite</p>	

## Malonne – Sentiers oubliés – balade numéro 3 – Roadbook

<p>Tournez à droite après 800m</p> <p>Puis à gauche au carrefour suivant</p>	
<p>De nouveau à droite pour sortir du bois</p> <p>Reprenez une partie de la rue de Bransard, traversez la route de la Navinne pour emprunter le petit chemin vicinal en face de vous</p>	
<p>Au bout du chemin, reprenez le second chemin vicinal qui se trouve en face de vous (entre 2 clôtures). Passez les barrières chicanes puis traversez la route de la Vecquée pour continuer le chemin qui vous fait pénétrer dans le bois de Cabaca</p>	
<p>Passez devant un ancien fortin sur votre gauche puis descendez le chemin de terre droit devant jusqu'à la fontaine Champ Hard</p>	
<p>100 m après la fontaine, montez le petit sentier à droite avant le bassin de la fontaine des Pèlerins puis engouffrez-vous dans le chemin vicinal qui passera derrière le quartier. Vous en sortez par un petit tunnel végétal entre 2 propriétés</p>	

## Malonne – Sentiers oubliés – balade numéro 3 – Roadbook

<p>A la sortie, prendre la route à gauche, traverser la grande route La Vecquée en face pour emprunter un bout de la rue de la Dierlaire</p>	
<p>Reprendre la route Pays de Liège à gauche jusqu'au carrefour suivant Place du Pays de Liège pour bifurquer de nouveau à gauche vers le chemin de la Maie. Au bout du chemin, à droite de la cabine électrique en briques, emprunter un chemin de terre (entrée d'une propriété) pour descendre directement à gauche un sentier super étroit qui vous fera passer entre les propriétés jusqu'à la rue des Roches</p>	
<p>Tournez à droite dans la rue des Bancs pour tourner à gauche dans la rue de Bauw. Monter directement rue du Gaumétia sur votre droite</p>	
<p>Au bout de la rue, descendre le petit chemin qui vous emmènera au Malpas.</p> <p>Arrivés en bas, tournez à droite, restez sur le même trottoir pour monter le sentier vicinal sur votre droite à 50 m.</p>	
<p>Remontez ce chemin qui devient une rue jusque tout en haut Le Chepson</p>	
<p>Au bout de la rue, tourner à droite pour redescendre vers l'école IMP et prendre le petit sentier sur votre gauche</p>	

## Malonne – Sentiers oubliés – balade numéro 3 – Roadbook

<p>Enfonchez vous dans le bois tout en longeant la clôture de l'école. Attention par 2 X le sentier a tendance à disparaître.</p> <p>Tout au bout, prendre à gauche le chemin de Reumont et redescendre la rue de la Navinne jusqu'à St Berthuin. Tournez à droite</p>	
<p>Remontez directement le petit chemin rocailleux sur la gauche en face de l'Institut.</p> <p>Vous montez jusque tout en haut pour tourner à droite et contourner la petite mare Réseau Nature</p>	
<p>Continuez ce chemin jusqu'au cimetière de Malonne que vous allez contourner à main droite.</p>	
<p>Redescendez jusqu'à la voie du tram que vous allez croiser : marques rouges au sol</p> <p>Prendre la voie carrossable à droite puis un tout petit sentier de terre à votre gauche et passez derrière l'école primaire. Vous retrouverez la fontaine du départ . Bravo !</p>	