Balade 4 des sentiers oubliés : La Vecquée

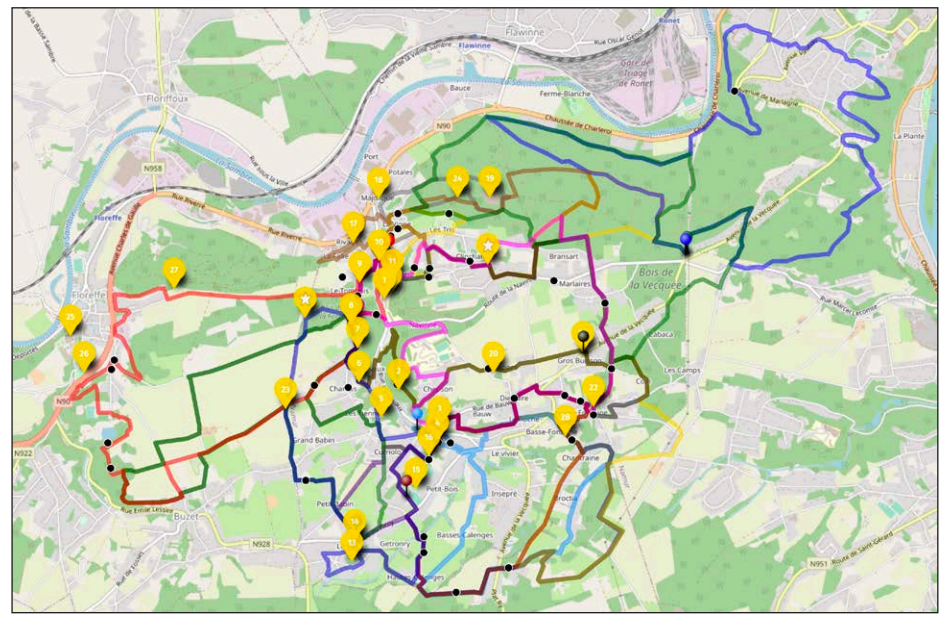

Pour ce mois d'octobre, le groupe sentiers de Malonne Transitionne vous propose la balade n°4 « La Vecquée ».
Cette promenade de 10 km avec un dénivelé positif de 230 mètres vous fera découvrir le bois de la Vecquée en dehors des chemins connus autour du fort. La première partie, après une belle descente vers la Sambre, longera la chaussée de Charleroi jusqu'au Crestia. La deuxième partie, toujours boisée, remonte vers Bransart. Une escapade vers Gros Buisson, un passage à Cabaca et une incursion à Wépion vous permettront de retrouver le bois de la Vecquée et votre point de départ.

Retrouvez les informations pratiques de la balade et l'intégralité des 17 parcours sur notre site internet :

https://malonnetransitionne.be/SM/

Balade essentiellement dans les bois, au calme et avec quelques montées pour vous rappeler que vous êtes bien à Malonne.



La balade débute au parking de la jonction Navinne/Vecquée **(1)** sur les dessus de Malonne. Cette fois vous ne ferez pas le traditionnel aller/retour au fort en empruntant la «digue» très fréquentée. Vous, vous quitterez rapidement ces sentiers touristiques pour retrouver du calme, au milieu de la forêt et de la nature. Vous descendrez jusqu'à la Sambre par un sentier assez pentu, surplombant un ravin au début **(3)** et ensuite rejoignant la trouée des pylônes électriques **(4)**.
Arrivé à la Gueule du Loup, vous emprunterez le sentier sur votre gauche, parallèle à la chaussée de Charleroi jusqu'à Malonne **(5)**. Quelques trous d'obus sont encore bien visibles sur la gauche du chemin **(6)**. Des ouvertures dans les arbres vous permettront d'observer Ronet **(7)** et l'église de Flawinne **(8)**.
La remontée vers le fort commence avant le Crestia où vous croiserez le réservoir d'eau de Bauce **(9)** d'une capacité de 500 m^3 pour le réseau malonnois. Ensuite vous gravirez une courte mais belle montée pour atteindre la crête avant de basculer du côté Malonne. Lors de la descente vous apercevrez des tranchées très bien conservées **(11)** avant d'emprunter le vallon creusé par le ruisseau des Ritènes. Vous longerez le camping des Trieux pour arriver au bunker BM2 **(12)** *(plus d'infos dans la balade commentée des bunkers sur notre site)*. L'ascension se corse ensuite pour atteindre l'enceinte du fort où vous pourrez vous reposer sur un banc qui vous tend les bras **(13)**.
Après cette petite pause salutaire, direction Bransart toujours à travers bois. En arrivant à la rue de Bransart, vous découvrirez une des nouvelles boîtes à livres de Malonne **(14)**. Si vous ne connaissez pas le principe, prenez le temps de lire la charte et pourquoi pas de repartir avec un livre.
Direction ensuite les Marlaires et ses petits sentiers entre les clôtures **(15)**, Gros Buisson et le bois de Cabaca. Une petite incursion à Wépion **(16)** le long des champs et prairies avant de prendre la route des Forts pour retrouver le bois de la Vecquée. Le retour se fait en douceur, à l'abri de la forêt jusqu'au parking de départ **(17)**.

Texte et photos : Antoine Rousseau
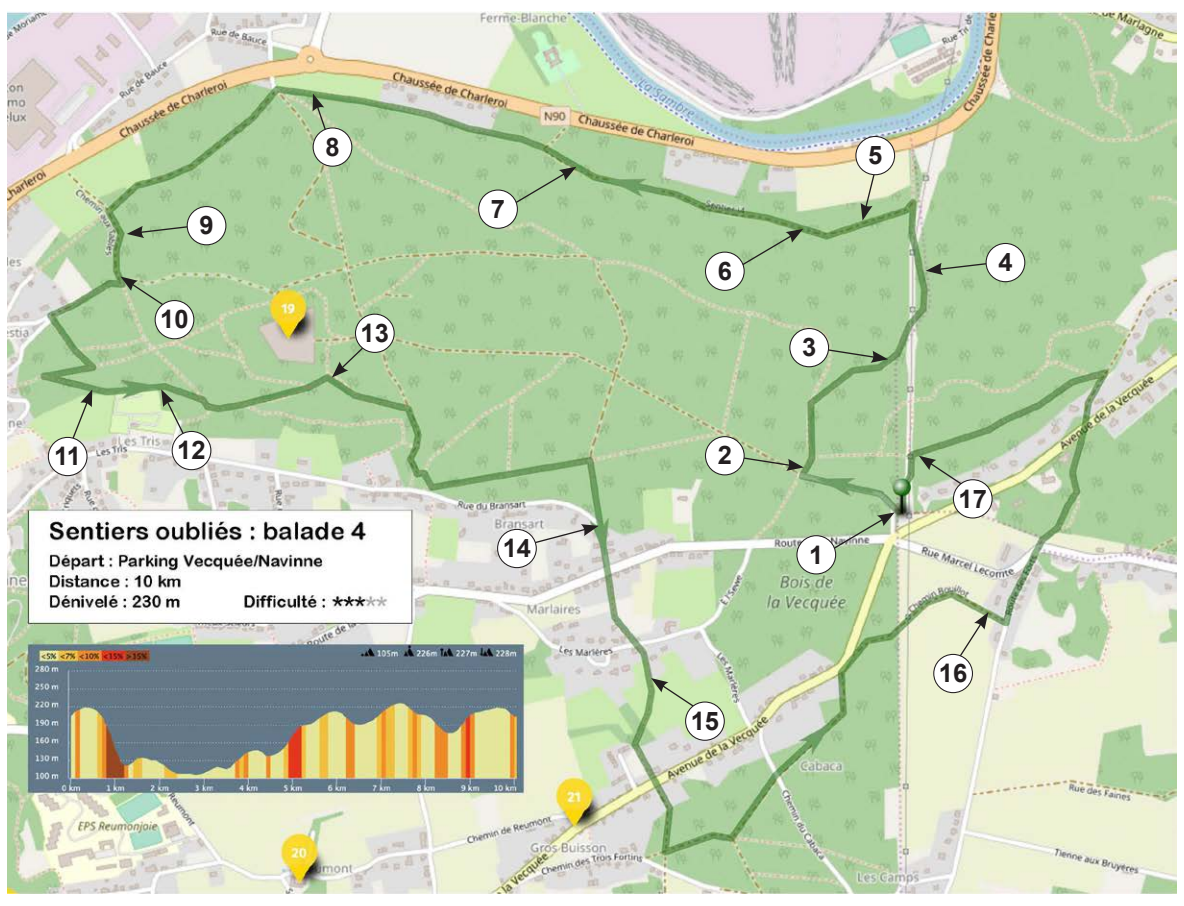
N'oubliez pas, avant de faire la balade, d'en imprimer le « roadbook » ou d'en télécharger le parcours !