











Balade 13 : autour du fort






Longueur : 3,4 km. Dénivelé positif : 120 mètres.

<p>La promenade démarre de la place des Droits de l'enfant. Descendre la rue du Fond pendant une petite centaine de mètres. À hauteur du passage piétons, engagez-vous à droite, sur un sentier se faufilant entre les maisons n° 57 et 59A.</p>	
<p>C'est le chemin des Ritènes, qui doit son nom au vallon et au ruisseau aboutissant près d'ici. Passez entre les jardins.</p>	
<p>Ignorez un sentier bifurquant vers la gauche, et continuez tout droit, poursuivant la montée, entre prés et vergers.</p>	
<p>Juste après avoir dépassé, sur votre gauche, une maison en briques et pierres, le chemin principal devient asphalté et vire à droite, mais vous le quittez et obliquez à gauche, par un sentier s'appelant toujours chemin des Ritènes.</p>	
<p>Vous descendez, entre les prés, jusqu'au fond du vallon, franchissez le ruisseau et remontez vers la gauche.</p>	






Malonne – Sentiers oubliés – balade 13 – Roadbook

<p>Vous arrivez au bout de la rue de la Vigne, que vous prendrez par la gauche.</p>	 A photograph showing a dirt path leading towards a white, two-story building with a dark roof. The path is flanked by a low stone wall on the right and some vegetation on the left.
<p>Avant de vous engager, arrêtez-vous pour admirer la vue sur Malonne. Vous voyez combien le site, choisi par saint Berthuin pour fonder son abbaye il y a treize siècles, ne l'a pas été par hasard, juste à la sortie de l'étroit défilé creusé par le Landoir avant d'entrer dans la vallée de la Sambre.</p>	 A photograph showing a view of Malonne from a hillside. In the foreground, there is a large, leafless tree and some sheep grazing in a field. In the background, the town of Malonne is visible, nestled in a valley.
<p>Suivez la rue de la Vigne quand elle vire à droite. Ensuite, en face du n°30, après un poteau électrique en bois, prendre à gauche un sentier herbeux.</p>	 A photograph showing a dirt path that has turned to the right. A yellow arrow points to the left, indicating the direction to take. In the background, there is a wooden utility pole and some buildings.
<p>Celui-ci descend lentement entre des murets et palissades de béton. Devant vous, s'alignent les installations industrielles du zoning de Malonne-Floreffe, dominées par les silos de Floriffoux.</p>	 A photograph showing a path that descends between concrete walls and fences. In the background, industrial buildings and silos are visible.
<p>Vous aboutissez rue des Potaes, que vous montez à votre droite.</p>	 A photograph showing a wet street next to brick buildings. The street is paved and has some puddles. The buildings are multi-story and have a traditional appearance.






Malonne – Sentiers oubliés – balade 13 – Roadbook

<p>Au carrefour à quatre branches, prendre, au milieu, le Crestia, longeant une jolie maison aux loggias à colonnettes et aux décors de stucs fleuris.</p>		
<p>La route s'élève. À une fourche, vous négligez, à gauche, le Vieux Chemin de Namur et restez sur le Crestia, vous approchant du bois de la Vecquée.</p>		
<p>Dans un virage juste avant l'orée du bois, quittez le macadam et continuez tout droit, par un chemin de terre.</p>		
<p>Vous passez entre une maison de briques, à gauche, et une jolie fermette de pierre à droite. Vous entrez dans le bois.</p>		
<p>Après avoir contourné une barrière de type « douane », à la fourche, vous suivez le chemin principal empierré qui monte lentement. Suivez le pendant 600 mètres, dans un sous-bois où abondent les houx. Observez, à gauche et à droite, les étonnants vestiges d'anciennes tranchées de défense du fort.</p>		

Malonne – Sentiers oubliés – balade 13 – Roadbook

<p>Au sommet, vous laissez à gauche un chemin rectiligne filant vers Namur ; juste après, vous débouchez sur un empierré, que vous prendrez à gauche.</p>		
<p>Vous êtes sur le chemin contournant le fort. Suivez-le quand il tourne à droite, puis, plus loin, à gauche. Vous commencez à deviner, à travers les sous-bois, la proximité du fort.</p>		
<p>De fait, vous arrivez à son entrée, dans un large carrefour, terminus de l'unique chemin de promenade asphalté traversant tout le bois. Lisez le panneau didactique sur les chauves-souris, puis n'hésitez pas à faire un aller-retour, descendant jusqu'à la grille d'entrée du fort, construit en 1888, un des neuf éléments de la Position Fortifiée de Namur. Elle est fermée, mais vous avez quand même là une idée des installations.</p>		
<p>Continuez votre chemin par le sentier juste à gauche du panneau didactique. Au premier embranchement, vous restez sur la hauteur, par la droite.</p>		
<p>Vous ignorez un deuxième latéral gauche et continuez, sur le plat, à longer les contreforts du fort, parfois en moellons.</p>		

Malonne – Sentiers oubliés – balade 13 – Roadbook

<p>Le chemin vire à gauche, parmi les houx et les pins noirs, et commence à descendre.</p>		
<p>Votre sentier s'embranche sur un chemin plus large venant de votre droite. Continuez tout droit votre descente, sans vous préoccuper d'un carrefour et d'embranchements secondaires. En hiver, vous devinez, sur votre gauche, le camping et les maisons du quartier des Trieux.</p>		
<p>Vous sortez du bois. Le sentier descend raidement entre les jardins ; admirez la vue à gauche sur le paysage malonnois, semblable à celle que vous avez contemplée en début de promenade.</p>		
<p>Vous voici rue de la Vigne, que vous prenez par la gauche.</p>		
<p>Dans le virage, juste après le n°24, engagez-vous dans un sentier descendant vers la gauche et se faufilant entre les jardins.</p>		
<p>Vous le poursuivez jusqu'à son terminus, qui est le sentier des Ritènes du début de votre circuit. Vous tournez à droite, et arrivez vite rue du Fond, d'où, par la gauche, vous regagnez le point de départ.</p>	